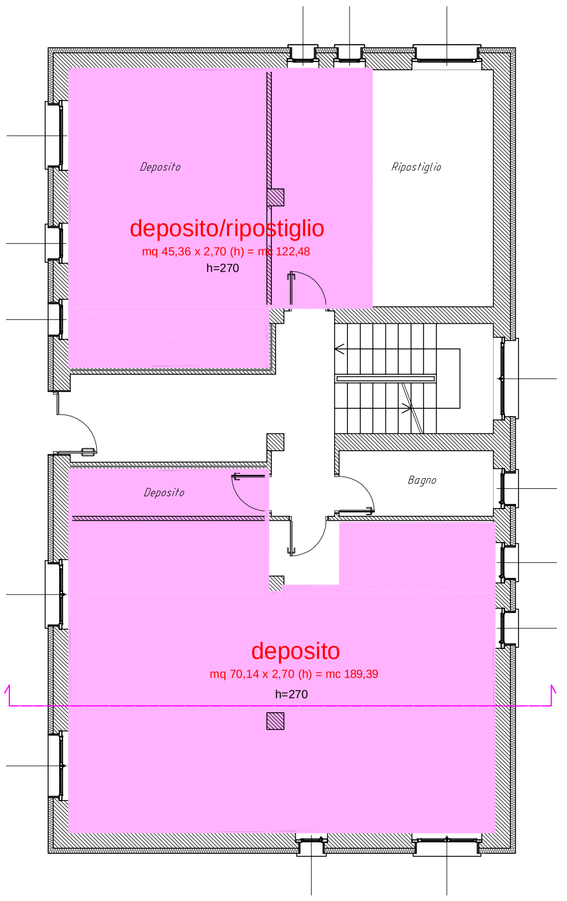

PIANTA PIANO TERRA - esistente

scala 1:100

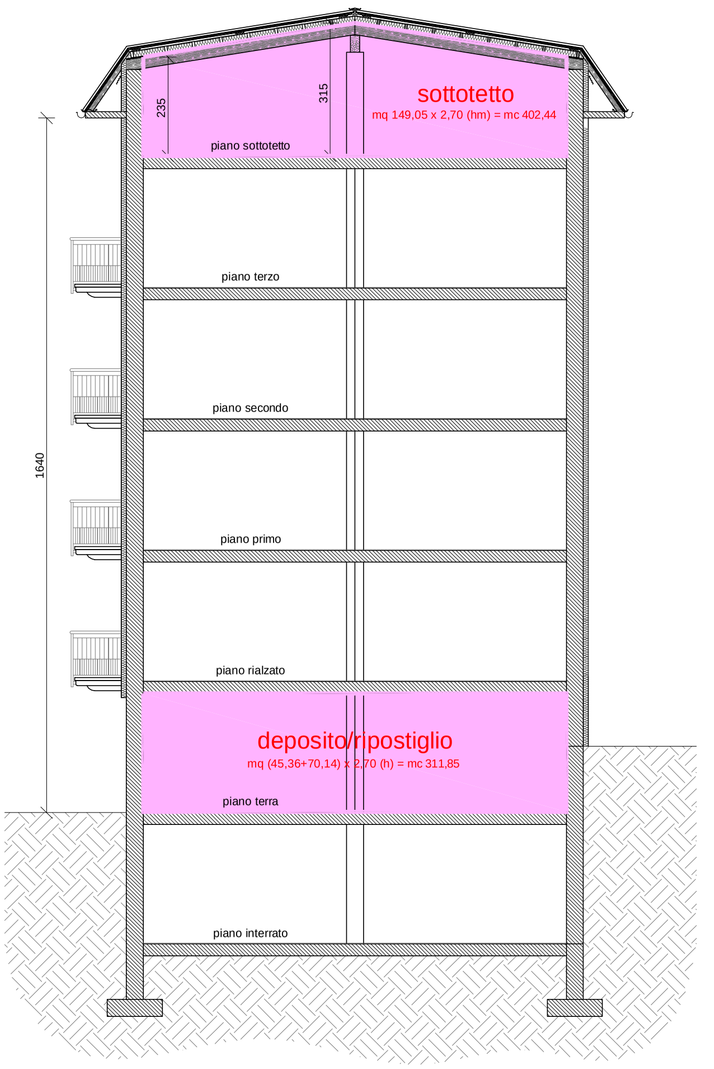

SEZIONE - esistente

scala 1:100

Aree oggetto di cambio destinazione d'uso complessivi mc 714,31

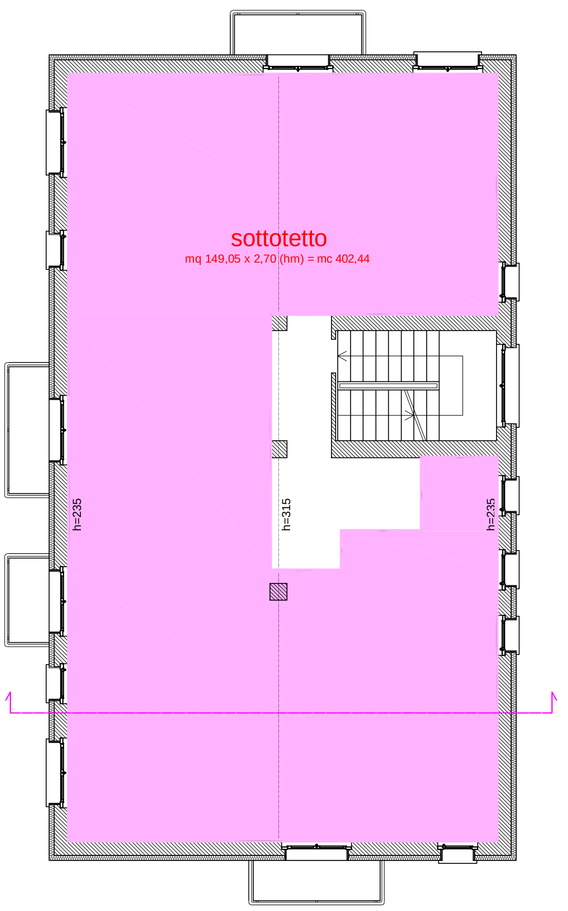

PIANTA PIANO SOTTOTETTO - esistente

scala 1:100

Comune di CHIAVENNA

PIANO INTEGRATO DI INTERVENTO

Terreno ubicato in Via M. Quadrio/Via Rezia

individuato catastalmente al Fg. 7 mapp. 493

Committente

SOC. IM.CO S.r.l.

Partita I.V.A.: 00599800141

con sede in via Spluga, Fraz. Nuova Olonio - Dubino (SO)

Progettista Resp.le

Lorenzo Arch. Martocchi

ELABORATI GRAFICI

PIANTE e SEZIONE

fabbricato mapp.696

SCALA 1:100

Chiavenna, dicembre 2013

AGG. N.	OGGETTO MODIFICA	DATA
1	.....	--/--/2012
2	.....	--/--/2012
3	.....	--/--/2012
4	.....	--/--/2012
N.B.	Il presente aggiornamento annulla e/o sostituisce le versioni precedenti	

QUESTO DISEGNO E' DI PROPRIETA' RISERVATA SECONDO TERMINI DI LEGGE , E' VIETATA LA RIPRODUZIONE ANCHE PARZIALE SENZA AUTORIZZAZIONE SCRITTA.

STUDIO HANGAR 17A
laboratorio del progettare e del costruire
ARCHITETTO LORENZO MARTOCCHI e GEOMETRA LUCA MARTOCCHI

STUDIO ASSOCIATO HANGAR 17/A
ARCHITETTO LORENZO MARTOCCHI E GEOMETRA LUCA MARTOCCHI
Via Mario del Grosso 17A 23022 CHIAVENNA (SO)
T./F. +39 0343 290171 C. F./P.I. 00947570149
e-mail: studio@hangar17a.it
sito: www.hangar17a.it
e-mail certificata: studiohangar17a@pec.it

T.04